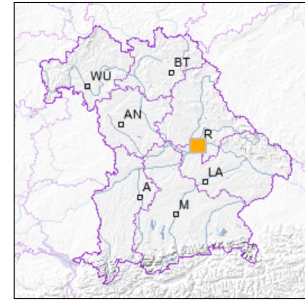


## Angewandte Geologie

### Felshang mit Höhle 100 m S von der Sinzinger Autobahnbrücke



■ Geotop-Nummer: 375R024



UTM-Koordinaten (Zone 32):

Ostwert: 722.559

Nordwert: 5.431.783

Geographische Koordinaten (WGS84)

Breitengrad: 48.998777° N

Längengrad: 12.042935° E

1 km

Maßstab 1:20.000

[UmweltAtlas Bayern: Angewandte Geologie](#)

**Objekt-ID:** 7038GT000007

Bayerisches Bodeninformationssystem

Stand: 06.12.2019

#### Objektlage und -größe

Gemeinde:	Pentling
Landkreis/Stadt:	Regensburg
Topographische Karte (TK25):	7038 Bad Abbach
Geländehöhe:	360 m NN
Größe (Länge x Breite)	20 x 25 m
Fläche:	500 m <sup>2</sup>
Geologische Raumeinheit:	Südliche Frankenalb

#### Kurzbeschreibung des Geotops

Die eindrucksvolle, steil aufragende Felswand weist zahlreiche Aushöhlungen auf.

## Beschreibung des Geotops

Aufschlussart:	Hanganriss/Felswand
Erreichbarkeit:	anfahrbar
Zustand/Nutzung:	gut erhalten

Nr.	Geotoptyp
1	Felswand/-hang
2	Karst-Halbh./Naturbrücke

Nr.	Geologie des Geotops	Chronostratigraphie des Geotops
1	Massenkalk	Oberjura

Nr.	Petrographie des Geotops
1	Kalkstein

Nr.	Schutzstatus des Geotops
1	Naturschutzgebiet
2	FFH-Gebiet

Nr.	zum Geotop vorhandene Literatur

## Bewertung des Geotops

Stand: Mai 2025

### Bedeutung

Allgemein geowissenschaftlich:	bedeutend
Regionalgeologisch:	lokal bedeutend
Öffentlich:	heimatkundlich/touristisch bedeutend

### Zustand und Häufigkeit

Erhaltungszustand:	nicht beeinträchtigt
Vergleichbare Geotope in der Region:	mehrfach (5 - 7 vergleichbare Geotope)
Regionen mit gleichartigen Geotopen:	mehrfach (in 2 - 4 geol. Regionen)

### Geowissenschaftlicher Wert

Einstufung*:	bedeutend
--------------	-----------

\* mögliche Einstufungen sind: geringwertig, bedeutend, wertvoll, besonders wertvoll

Vollbildansicht (Klick auf das Bild)




Bild 1




Bild 2

---

**Impressum:**

**Herausgeber:**

Bayerisches Landesamt für Umwelt (LfU)  
Bürgermeister-Ulrich-Straße 160  
86179 Augsburg

Telefon: 0821 9071-0  
Telefax: 0821 9071-5556

Postanschrift:  
Bayerisches Landesamt für Umwelt  
86177 Augsburg  
E-Mail: [poststelle@lfu.bayern.de](mailto:poststelle@lfu.bayern.de)  
Internet: [www.lfu.bayern.de](http://www.lfu.bayern.de)

**Bearbeitung:**

Bayerisches Landesamt für Umwelt (LfU)  
Kontakt: [Info-Geotope](#)

**Referenzen/Bildnachweis:**

Geotope und Geotopschutz  
Bayerisches Landesamt für Umwelt (LfU)  
Hintergrundkarte/Digitales Geländemodell  
© [Bayerische Vermessungsverwaltung](#)



**Mit Förderung durch:**



**Europäische Union**  
Europäischer Fonds für  
regionale Entwicklung