Hunnenkirche NE von Weißenburg

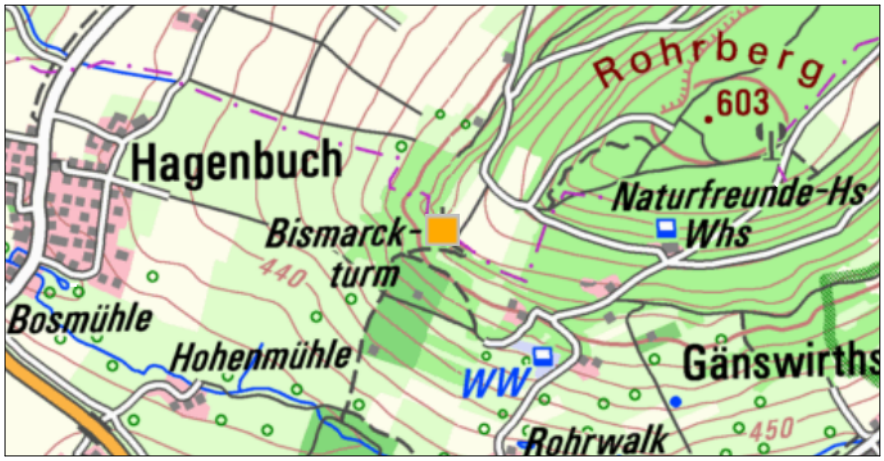

1 km

Maßstab 1:20.000

UmweltAtlas Bayern: Angewandte Geologie

Geotop-Nummer: 577A011

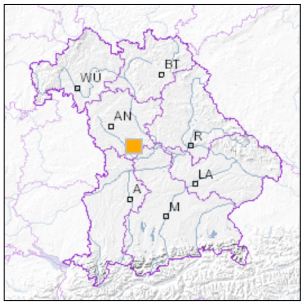

UTM-Koordinaten (Zone 32):

Ostwert:	646.030
Nordwert:	5.434.064

Geographische Koordinaten (WGS84)

Breitengrad:	49.042140° N
Längengrad:	10.998243° E

Objekt-ID: **6931GT000002**

Bayerisches Bodeninformationssystem

Stand: 30.04.2020

Objektlage und -größe

Gemeinde:	Höttingen
Landkreis/Stadt:	Weißenburg-Gunzenhausen
Topographische Karte (TK25):	6931 Weißenburg i.Bay.
Geländehöhe:	510 m NN
Größe (Länge x Breite)	25 x 25 m
Fläche:	625 m²
Geologische Raumeinheit:	Südwestliche Albrandregion

Kurzbeschreibung des Geotops

Unterhalb des Bismarckturms sind im Wald mehrere Doggersandsteinfelsen aus ihrer Umgebung herausgewittert. Auffallend ist die löchrige Verwitterung ehemals tonig durchsetzter Sandsteinschichten.

Beschreibung des Geotops

Aufschlussart: Hanganriss/Felswand

Erreichbarkeit: zugänglich

Zustand/Nutzung: zugewachsen

Nr.	Geotoptyp
1	Gesteinsart
2	Tafoni/Wabenverwitterung
3	Felswand/-hang

Nr.	Geologie des Geotops	Chronostratigraphie des Geotops
1	Eisen-/Doggersandstein (Dogger Beta)	Aalenium

Nr.	Petrographie des Geotops
1	Sandstein

Nr.	Schutzstatus des Geotops
1	Landschaftsschutzgebiet
2	Naturpark

Nr.	zum Geotop vorhandene Literatur
1	Berger (1982): Erläuterungen zur GK25, Bl. 6931

Bewertung des Geotops

Stand: April 2024

Bedeutung

Allgemein geowissenschaftlich:	bedeutend
Regionalgeologisch:	lokal bedeutend
Öffentlich:	heimatkundlich/touristisch bedeutend

Zustand und Häufigkeit

Erhaltungszustand:	nicht beeinträchtigt
Vergleichbare Geotope in der Region:	mehrfach (5 - 7 vergleichbare Geotope)
Regionen mit gleichartigen Geotopen:	häufig (in über 4 geol. Regionen)

Geowissenschaftlicher Wert

Einstufung*:	bedeutend

* mögliche Einstufungen sind: geringwertig, bedeutend, wertvoll, besonders wertvoll

Vollbildansicht (Klick auf das Bild)

Bild 1

Bild 2



Bild 3

Bild 4

Impressum:

Herausgeber:

Bayerisches Landesamt für Umwelt (LfU)
Bürgermeister-Ulrich-Straße 160
86179 Augsburg

Telefon: 0821 9071-0
Telefax: 0821 9071-5556

Postanschrift:
Bayerisches Landesamt für Umwelt
86177 Augsburg
E-Mail: poststelle@lfu.bayern.de
Internet: www.lfu.bayern.de

Bearbeitung:

Bayerisches Landesamt für Umwelt (LfU)
Kontakt: Info-Geotope

Referenzen/Bildnachweis:

Geotope und Geotopschutz
Bayerisches Landesamt für Umwelt (LfU)

Hintergrundkarte/Digitales Geländemodell
© Bayerische Vermessungsverwaltung

Geotopkataster Bayern

Mit Förderung durch:

Europäische Union
Europäischer Fonds für regionale Entwicklung