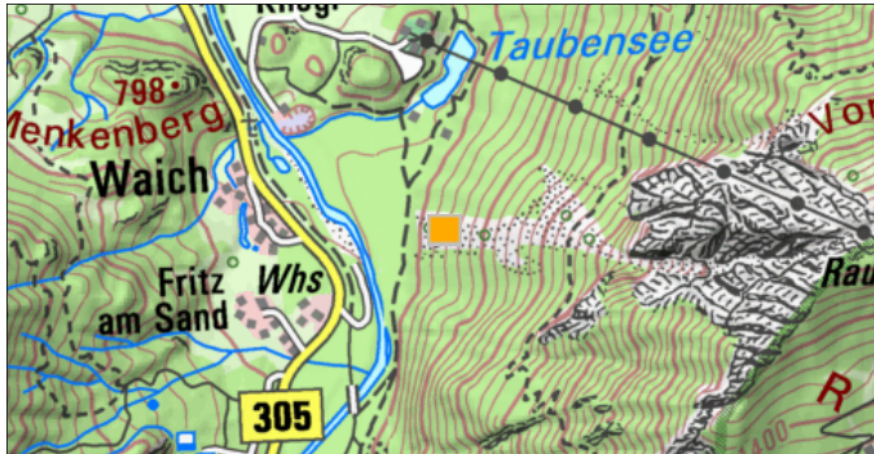
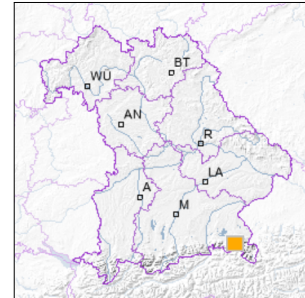


Schuttkegel am Westhang des Rauschberges E von Waich



■ Geotop-Nummer: 189R015



UTM-Koordinaten (Zone 32):

Ostwert: 774.959

Nordwert: 5.293.182

Geographische Koordinaten (WGS84)

Breitengrad: 47.733365° N

Längengrad: 12.667368° E

1 km

Maßstab 1:20.000

[UmweltAtlas Bayern: Angewandte Geologie](#)

Objekt-ID: 8242GT000008

Bayerisches Bodeninformationssystem

Stand: 09.10.2019

Objektlage und -größe

Gemeinde:	Ruhpolding
Landkreis/Stadt:	Traunstein
Topographische Karte (TK25):	8242 Inzell
Geländehöhe:	730 m NN
Größe (Länge x Breite)	1.000 x 350 m
Fläche:	350.000 m ²
Geologische Raumeinheit:	Chiemgauer Alpen

Kurzbeschreibung des Geotops

Der langgestreckte Schuttkegel am Rauschberg südlich des Taubensees besteht aus Wettersteinkalk. Die Schuttfläche hat eine Neigung von 30°. Gut lässt sich die Besiedelung durch Gehölz und Pflanzen (und deren teilweise Wiederverschüttung) beobachten.

Auf 950 m Höhe quert der Bergweg zum Rauschberg die steile Schuttfläche.

Beschreibung des Geotops

Aufschlussart:	Hanganriss/Felswand
Erreichbarkeit:	zugänglich
Zustand/Nutzung:	gut erhalten

Nr.	Geototyp
1	Schuttkegel

Nr.	Geologie des Geotops	Chronostratigraphie des Geotops
1	Wettersteinkalk/-dolomit	Ladinium

Nr.	Petrographie des Geotops
1	Kalkstein

Nr.	Schutzstatus des Geotops
1	Landschaftsschutzgebiet
2	FFH-Gebiet
3	Vogelschutzgebiet

Nr.	zum Geotop vorhandene Literatur

Bewertung des Geotops

Stand: Mai 2025

Bedeutung

Allgemein geowissenschaftlich:	bedeutend
Regionalgeologisch:	lokal bedeutend
Öffentlich:	heimatkundlich/touristisch bedeutend

Zustand und Häufigkeit

Erhaltungszustand:	nicht beeinträchtigt
Vergleichbare Geotope in der Region:	selten (weniger als 5 vergleichbare Geotope)
Regionen mit gleichartigen Geotopen:	selten (nur in einer geol. Region)

Geowissenschaftlicher Wert

Einstufung*: wertvoll

* mögliche Einstufungen sind: geringwertig, bedeutend, wertvoll, besonders wertvoll

Vollbildansicht (Klick auf das Bild)




Bild 1



Bild 2



Bild 3



Bild 4

Impressum:

Herausgeber:

Bayerisches Landesamt für Umwelt (LfU)
Bürgermeister-Ulrich-Straße 160
86179 Augsburg

Telefon: 0821 9071-0
Telefax: 0821 9071-5556

Postanschrift:
Bayerisches Landesamt für Umwelt
86177 Augsburg
E-Mail: poststelle@lfu.bayern.de
Internet: www.lfu.bayern.de

Bearbeitung:

Bayerisches Landesamt für Umwelt (LfU)
Kontakt: [Info-Geotope](#)

Referenzen/Bildnachweis:

Geotope und Geotopschutz
Bayerisches Landesamt für Umwelt (LfU)
Hintergrundkarte/Digitales Geländemodell
© [Bayerische Vermessungsverwaltung](#)



Mit Förderung durch:



Europäische Union
Europäischer Fonds für
regionale Entwicklung