

Ehemaliger Steinbruch Laschinger NE von Padling

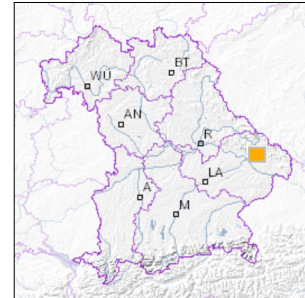


1 km

Maßstab 1:20.000

[UmweltAtlas Bayern: Angewandte Geologie](#)

■ Geotop-Nummer: 271A007



UTM-Koordinaten (Zone 32):

Ostwert: 806.083

Nordwert: 5.419.166

Geographische Koordinaten (WGS84)

Breitengrad: 48.849862° N

Längengrad: 13.172705° E

Objekt-ID: 7145GT000001

Bayerisches Bodeninformationssystem

Stand: 16.04.2019

Objektlage und -größe

Gemeinde:	Hunding
Landkreis/Stadt:	Deggendorf
Topographische Karte (TK25):	7145 Schöfweg
Geländehöhe:	570 m NN
Größe (Länge x Breite)	50 x 35 m
Fläche:	1.750 m ²
Geologische Raumeinheit:	Vorderer Bayerischer Wald

Kurzbeschreibung des Geotops

Anstehend sind im Perlgneis aufsitzende Dioritschollen, die den Rest eines größeren gangförmigen Dioritkörpers darstellen. Der Aufschluss gibt Informationen zum Intrusionsmechanismus und relativem Alter von Intrusion und Metamorphose. Der umgebende Perlgneis ist deutlich texturiert und enthält Relikte von Kalksilikat- und Lagengneisen.

Beschreibung des Geotops

Aufschlussart:	Steinbruch
Erreichbarkeit:	zugänglich
Zustand/Nutzung:	zugewachsen

Nr.	Geototyp
1	Kontakt
2	Gesteinsart
3	Metamorphes Gefüge

Nr.	Geologie des Geotops	Chronostratigraphie des Geotops
1	Diorit, Granodiorit, Quarzdiorit	Jungpaläozoikum
2	Perlgneis	Paläozoikum

Nr.	Petrographie des Geotops
1	Diorit
2	Gneis

Nr.	Schutzstatus des Geotops
1	Landschaftsschutzgebiet
2	Naturpark

Nr.	zum Geotop vorhandene Literatur
1	Troll (1967)

Bewertung des Geotops

Stand: April 2024

Bedeutung

Allgemein geowissenschaftlich:	bedeutend
Regionalgeologisch:	regional bedeutend
Öffentlich:	Exkursions-, Forschungs- und Lehrobjekt

Zustand und Häufigkeit

Erhaltungszustand:	gering beeinträchtigt
Vergleichbare Geotope in der Region:	selten (weniger als 5 vergleichbare Geotope)
Regionen mit gleichartigen Geotopen:	mehrfach (in 2 - 4 geol. Regionen)

Geowissenschaftlicher Wert

Einstufung*:	wertvoll
--------------	----------

* mögliche Einstufungen sind: geringwertig, bedeutend, wertvoll, besonders wertvoll

Vollbildansicht (Klick auf das Bild)



Bild 1




Bild 2



Bild 3




Bild 4

Impressum:

Herausgeber:

Bayerisches Landesamt für Umwelt (LfU)
Bürgermeister-Ulrich-Straße 160
86179 Augsburg

Telefon: 0821 9071-0
Telefax: 0821 9071-5556

Postanschrift:
Bayerisches Landesamt für Umwelt
86177 Augsburg
E-Mail: poststelle@lfu.bayern.de
Internet: www.lfu.bayern.de

Bearbeitung:

Bayerisches Landesamt für Umwelt (LfU)
Kontakt: [Info-Geotope](#)

Referenzen/Bildnachweis:

Geotope und Geotopschutz
Bayerisches Landesamt für Umwelt (LfU)
Hintergrundkarte/Digitales Geländemodell
© [Bayerische Vermessungsverwaltung](#)



Mit Förderung durch:



Europäische Union
Europäischer Fonds für
regionale Entwicklung