


Angewandte Geologie

Viertelstein S von Mistelbach




1 km

Maßstab 1:20.000

[UmweltAtlas Bayern: Angewandte Geologie](#)

Geotop-Nummer: 472R020



UTM-Koordinaten (Zone 32):

Ostwert: 680.478

Nordwert: 5.531.478

Geographische Koordinaten (WGS84)

Breitengrad: 49.908413° N

Längengrad: 11.513638° E

Objekt-ID: 6035GT000005

Bayerisches Bodeninformationssystem

Stand: 22.01.2020

Objektlage und -größe

Gemeinde:	Mistelbach
Landkreis/Stadt:	Bayreuth
Topographische Karte (TK25):	6035 Bayreuth
Geländehöhe:	400 m NN
Größe (Länge x Breite)	15 x 8 m
Fläche:	120 m ²
Geologische Raumeinheit:	Obermain-Bruchschollenland

Kurzbeschreibung des Geotops

Der freistehende Sandsteinfelsen des Rhätolias ("Gümbelscher Sandstein") entstand durch natürliche Verwitterung der harten Sandsteinlage. Diese Sandsteine sind in einzelnen Bereichen besonders verwitterungsresistent und bilden Felshänge und Schluchten. Zwischen den herausgewitterten rundlichen Vertiefungen in der Felsoberfläche bleiben gitter- oder netzartig erhabene Gesteinspartien stehen ("Wabenverwitterung"). Der Fels liegt direkt am Radweg.

Beschreibung des Geotops

Aufschlussart:	Felshang/Felskuppe
Erreichbarkeit:	anfahrbar
Zustand/Nutzung:	gut erhalten

Nr.	Geototyp
1	Felsblock
2	Tafoni/Wabenverwitterung

Nr.	Geologie des Geotops	Chronostratigraphie des Geotops
1	Psilonoten-Schichten (Lias Alpha 1)	Hettangium
2	Angulaten-Schichten (Lias Alpha 2)	Hettangium

Nr.	Petrographie des Geotops
1	Sandstein

Nr.	Schutzstatus des Geotops
1	Naturdenkmal
2	Naturpark

Nr.	zum Geotop vorhandene Literatur
1	Kronberger (1953-1960): Ber. Naturwiss. Ges. Bayreuth, Bände 8, 9 und 10
2	Emmert (1977): Erläuterungen zur GK25, Bl. 6035

Bewertung des Geotops

Stand: April 2024

Bedeutung

Allgemein geowissenschaftlich:	bedeutend
Regionalgeologisch:	lokal bedeutend
Öffentlich:	heimatkundlich/touristisch bedeutend

Zustand und Häufigkeit

Erhaltungszustand:	nicht beeinträchtigt
Vergleichbare Geotope in der Region:	mehrfach (5 - 7 vergleichbare Geotope)
Regionen mit gleichartigen Geotopen:	selten (nur in einer geol. Region)

Geowissenschaftlicher Wert

Einstufung*: bedeutend

* mögliche Einstufungen sind: geringwertig, bedeutend, wertvoll, besonders wertvoll

Vollbildansicht (Klick auf das Bild)



Bild 1




Bild 2

Impressum:

Herausgeber:

Bayerisches Landesamt für Umwelt (LfU)
Bürgermeister-Ulrich-Straße 160
86179 Augsburg

Telefon: 0821 9071-0
Telefax: 0821 9071-5556

Postanschrift:
Bayerisches Landesamt für Umwelt
86177 Augsburg
E-Mail: poststelle@lfu.bayern.de
Internet: www.lfu.bayern.de

Bearbeitung:

Bayerisches Landesamt für Umwelt (LfU)
Kontakt: [Info-Geotope](#)

Referenzen/Bildnachweis:

Geotope und Geotopschutz
Bayerisches Landesamt für Umwelt (LfU)
Hintergrundkarte/Digitales Geländemodell
© [Bayerische Vermessungsverwaltung](#)



Mit Förderung durch:



Europäische Union
Europäischer Fonds für
regionale Entwicklung