


Angewandte Geologie

Ehem. Steinbruch bei Lauenstein am Weg zur Thüringer Warte




1 km

Maßstab 1:20.000

[UmweltAtlas Bayern: Angewandte Geologie](#)

Geotop-Nummer: 476A035



UTM-Koordinaten (Zone 32):

Ostwert: 667.762

Nordwert: 5.597.793

Geographische Koordinaten (WGS84)

Breitengrad: 50.508037° N

Längengrad: 11.366000° E

Objekt-ID: 5434GT000001

Bayerisches Bodeninformationssystem

Stand: 09.01.2024

Objektlage und -größe

Gemeinde:	Ludwigsstadt
Landkreis/Stadt:	Kronach
Topographische Karte (TK25):	5434 Leutenberg
Geländehöhe:	550 m NN
Größe (Länge x Breite)	50 x 20 m
Fläche:	1.000 m ²
Geologische Raumeinheit:	Frankenwald

Kurzbeschreibung des Geotops

Bis vor einigen Jahren erfolgte im Bruch ein Abbau der Phycodenschichten für lokale Verwendung.

Beschreibung des Geotops

Aufschlussart:	Steinbruch
Erreichbarkeit:	anfahrbar
Zustand/Nutzung:	zugewachsen, z.T. mit Hausmüll, z.T. mit Bauschutt

Nr.	Geototyp
1	Gesteinsart
2	Spurenfossilien

Nr.	Geologie des Geotops	Chronostratigraphie des Geotops
1	Phycodenschiefer (Thuer)	Ordoviz

Nr.	Petrographie des Geotops
1	Tonstein

Nr.	Schutzstatus des Geotops
1	Landschaftsschutzgebiet
2	Naturpark

Nr.	zum Geotop vorhandene Literatur
1	Horstig (1982): Erläuterungen zur GK25, Bl. 5434/5533/5534
2	Weinig (1984): Dachschiefer des Ordoviziums, in: Geologica Bavarica 86
3	Wurm (1961): Geologie von Bayern I

Bewertung des Geotops

Stand: April 2024

Bedeutung

Allgemein geowissenschaftlich:	bedeutend
Regionalgeologisch:	lokal bedeutend
Öffentlich:	heimatkundlich/touristisch bedeutend

Zustand und Häufigkeit

Erhaltungszustand:	nicht beeinträchtigt
Vergleichbare Geotope in der Region:	selten (weniger als 5 vergleichbare Geotope)
Regionen mit gleichartigen Geotopen:	mehrfach (in 2 - 4 geol. Regionen)

Geowissenschaftlicher Wert

Einstufung*:	bedeutend
--------------	-----------

* mögliche Einstufungen sind: geringwertig, bedeutend, wertvoll, besonders wertvoll

Vollbildansicht (Klick auf das Bild)



Bild 1: Aufschlussfoto




Bild 2: Aufschlussfoto

Impressum:

Herausgeber:

Bayerisches Landesamt für Umwelt (LfU)
Bürgermeister-Ulrich-Straße 160
86179 Augsburg

Telefon: 0821 9071-0
Telefax: 0821 9071-5556

Postanschrift:
Bayerisches Landesamt für Umwelt
86177 Augsburg
E-Mail: poststelle@lfu.bayern.de
Internet: www.lfu.bayern.de

Bearbeitung:

Bayerisches Landesamt für Umwelt (LfU)
Kontakt: [Info-Geotope](#)

Referenzen/Bildnachweis:

Geotope und Geotopschutz
Bayerisches Landesamt für Umwelt (LfU)
Hintergrundkarte/Digitales Geländemodell
© [Bayerische Vermessungsverwaltung](#)



Mit Förderung durch:



Europäische Union
Europäischer Fonds für
regionale Entwicklung