


## Angewandte Geologie

### Steinerne Rinne NNW von Heidenheim




1 km

Maßstab 1:20.000

[UmweltAtlas Bayern: Angewandte Geologie](#)

■ Geotop-Nummer: 577R018



UTM-Koordinaten (Zone 32):

Ostwert: 626.556

Nordwert: 5.432.630

Geographische Koordinaten (WGS84)

Breitengrad: 49.033549° N

Längengrad: 10.731455° E

**Objekt-ID:** 6930GT000010

Bayerisches Bodeninformationssystem

Stand: 15.06.2021

#### Objektlage und -größe

Gemeinde:	Heidenheim
Landkreis/Stadt:	Weißenburg-Gunzenhausen
Topographische Karte (TK25):	6930 Heidenheim
Geländehöhe:	590 m NN
Größe (Länge x Breite)	150 x 1 m
Fläche:	150 m <sup>2</sup>
Geologische Raumeinheit:	Südwestliche Albrandregion

#### Kurzbeschreibung des Geotops

Die kleine, aber schöne Steinerne Rinne ist bisher nicht touristisch erschlossen. Die natürliche Entwicklung der Rinne wird teilweise gestört durch Versuche deren Wachstum zu beschleunigen.

## Beschreibung des Geotops

Aufschlussart:	kein Aufschluss
Erreichbarkeit:	zugänglich
Zustand/Nutzung:	zugewachsen

Nr.	Geototyp
1	Steinerne Rinne

Nr.	Geologie des Geotops	Chronostratigraphie des Geotops
1	Kalktuff, Sinter, Alm	Holozän
2	Eisen-/Doggersandstein (Dogger Beta)	Aalenium

Nr.	Petrographie des Geotops
1	Kalkstein
2	Sandstein

Nr.	Schutzstatus des Geotops
1	Landschaftsschutzgebiet
2	FFH-Gebiet
3	Naturpark

Nr.	zum Geotop vorhandene Literatur
1	Schmidt-Kaler (1970): Erläuterungen zur GK25, Bl. 6930

## Bewertung des Geotops

Stand: April 2024

### Bedeutung

Allgemein geowissenschaftlich:	bedeutend
Regionalgeologisch:	lokal bedeutend
Öffentlich:	heimatkundlich/touristisch bedeutend

### Zustand und Häufigkeit

Erhaltungszustand:	gering beeinträchtigt
Vergleichbare Geotope in der Region:	selten (weniger als 5 vergleichbare Geotope)
Regionen mit gleichartigen Geotopen:	häufig (in über 4 geol. Regionen)

### Geowissenschaftlicher Wert

Einstufung\*: bedeutend

\* mögliche Einstufungen sind: geringwertig, bedeutend, wertvoll, besonders wertvoll

Vollbildansicht (Klick auf das Bild)



Bild 1: Steinerne Rinne



Bild 2: Steinerne Rinne




Bild 3: Steinerne Rinne



Bild 4: Steinerne Rinne

---

**Impressum:**

**Herausgeber:**

Bayerisches Landesamt für Umwelt (LfU)  
Bürgermeister-Ulrich-Straße 160  
86179 Augsburg

Telefon: 0821 9071-0  
Telefax: 0821 9071-5556

Postanschrift:  
Bayerisches Landesamt für Umwelt  
86177 Augsburg  
E-Mail: [poststelle@lfu.bayern.de](mailto:poststelle@lfu.bayern.de)  
Internet: [www.lfu.bayern.de](http://www.lfu.bayern.de)

**Bearbeitung:**

Bayerisches Landesamt für Umwelt (LfU)  
Kontakt: [Info-Geotope](#)

**Referenzen/Bildnachweis:**

Geotope und Geotopschutz  
Bayerisches Landesamt für Umwelt (LfU)  
Hintergrundkarte/Digitales Geländemodell  
© [Bayerische Vermessungsverwaltung](#)



**Mit Förderung durch:**



**Europäische Union**  
Europäischer Fonds für  
regionale Entwicklung