


## Angewandte Geologie

# Schilfsandsteinbruch Kugelspiel WSW von Castell




1 km

Maßstab 1:20.000

[UmweltAtlas Bayern: Angewandte Geologie](#)

■ Geotop-Nummer: 675A012



UTM-Koordinaten (Zone 32):

Ostwert: 595.836

Nordwert: 5.509.984

Geographische Koordinaten (WGS84)

Breitengrad: 49.734702° N

Längengrad: 10.329951° E

**Objekt-ID:** 6227GT000004

Bayerisches Bodeninformationssystem

Stand: 04.05.2020

### Objektlage und -größe

Gemeinde:	Castell
Landkreis/Stadt:	Kitzingen
Topographische Karte (TK25):	6227 Iphofen
Geländehöhe:	360 m NN
Größe (Länge x Breite)	200 x 50 m
Fläche:	10.000 m <sup>2</sup>
Geologische Raumeinheit:	Gipskeuperregion

### Kurzbeschreibung des Geotops

Der alte Schilfsandsteinbruch befindet sich südwestlich von Castell unterhalb des Kugelspielberges. Mehrere dicke Sandsteinbänke wechseln sich mit dünnen tonigen Lagen ab. Der Steinbruch liegt etwas unterhalb des Steigerwald-Panoramaweges.

## Beschreibung des Geotops

Aufschlussart:	Steinbruch
Erreichbarkeit:	zugänglich
Zustand/Nutzung:	zugewachsen

Nr.	Geotoptyp
1	Gesteinsart
2	Sedimentstrukturen

Nr.	Geologie des Geotops	Chronostratigraphie des Geotops
1	Schilfsandstein	Obertrias

Nr.	Petrographie des Geotops
1	Sandstein

Nr.	Schutzstatus des Geotops
1	Landschaftsschutzgebiet
2	FFH-Gebiet
3	Vogelschutzgebiet

Nr.	zum Geotop vorhandene Literatur
1	Cramer (1964): Erläuterungen zur GK25, Bl. 6227

## Bewertung des Geotops

Stand: April 2024

### Bedeutung

Allgemein geowissenschaftlich:	bedeutend
Regionalgeologisch:	lokal bedeutend
Öffentlich:	heimatkundlich/touristisch bedeutend

### Zustand und Häufigkeit

Erhaltungszustand:	stark beeinträchtigt
Vergleichbare Geotope in der Region:	selten (weniger als 5 vergleichbare Geotope)
Regionen mit gleichartigen Geotopen:	mehrfach (in 2 - 4 geol. Regionen)

### Geowissenschaftlicher Wert

Einstufung\*: bedeutend

\* mögliche Einstufungen sind: geringwertig, bedeutend, wertvoll, besonders wertvoll

Vollbildansicht (Klick auf das Bild)



Bild 1



Bild 2




Bild 3



Bild 4

---

**Impressum:**

**Herausgeber:**

Bayerisches Landesamt für Umwelt (LfU)  
Bürgermeister-Ulrich-Straße 160  
86179 Augsburg

Telefon: 0821 9071-0  
Telefax: 0821 9071-5556

Postanschrift:  
Bayerisches Landesamt für Umwelt  
86177 Augsburg  
E-Mail: [poststelle@lfu.bayern.de](mailto:poststelle@lfu.bayern.de)  
Internet: [www.lfu.bayern.de](http://www.lfu.bayern.de)

**Bearbeitung:**

Bayerisches Landesamt für Umwelt (LfU)  
Kontakt: [Info-Geotope](#)

**Referenzen/Bildnachweis:**

Geotope und Geotopschutz  
Bayerisches Landesamt für Umwelt (LfU)  
Hintergrundkarte/Digitales Geländemodell  
© [Bayerische Vermessungsverwaltung](#)



**Mit Förderung durch:**



**Europäische Union**  
Europäischer Fonds für  
regionale Entwicklung