

Angewandte Geologie

Gießenbachklamm W von Kiefersfelden

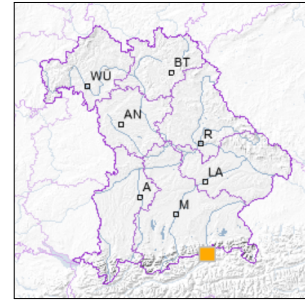


1 km

Maßstab 1:20.000

[UmweltAtlas Bayern: Angewandte Geologie](#)

Geotop-Nummer: 187R025



UTM-Koordinaten (Zone 32):

Ostwert: 735.761

Nordwert: 5.278.345

Geographische Koordinaten (WGS84)

Breitengrad: 47.615576° N

Längengrad: 12.137426° E

Objekt-ID: 8338GT015001

Bayerisches Bodeninformationssystem

Stand: 18.12.2015

Objektlage und -größe

Gemeinde:	Kiefersfelden
Landkreis/Stadt:	Rosenheim
Topographische Karte (TK25):	8338 Bayrischzell
Geländehöhe:	580 m NN
Größe (Länge x Breite)	250 x 40 m
Fläche:	10.000 m²
Geologische Raumeinheit:	Mangfallgebirge

Kurzbeschreibung des Geotops

Westlich von Kiefersfelden bildet der Gießenbach an seinem Unterlauf eine beeindruckende Klamm im Hauptdolomit ("Vordere Gießenbachklamm"). Neben Erosionsformen (Kolke) und mehreren kleineren Wasserfällen sind auch Sinterbildungen von teilweise beachtlichen Ausmaßen zu beobachten. Die Klamm ist durch einen gesicherten Wanderweg ausgezeichnet erschlossen. Allerdings gilt während der Wintermonate ("Wintereinbruch bis Ostern") aus Sicherheitsgründen ein Betretungsverbot.

Beschreibung des Geotops

Aufschlussart: Prallhang/Flussbett/Bachprofil
 Erreichbarkeit: zugänglich
 Zustand/Nutzung: gut erhalten

Nr.	Geototyp
1	Klamm

Nr.	Geologie des Geotops	Chronostratigraphie des Geotops
1	Hauptdolomit	Norium

Nr.	Petrographie des Geotops
1	Dolomitstein

Nr.	Schutzstatus des Geotops
1	kein Schutzgebiet

Nr.	zum Geotop vorhandene Literatur

Bewertung des Geotops

Stand: Dezember 2025

Bedeutung

Allgemein geowissenschaftlich:	bedeutend
Regionalgeologisch:	lokal bedeutend
Öffentlich:	heimatkundlich/touristisch bedeutend

Zustand und Häufigkeit

Erhaltungszustand:	nicht beeinträchtigt
Vergleichbare Geotope in der Region:	selten (weniger als 5 vergleichbare Geotope)
Regionen mit gleichartigen Geotopen:	mehrfach (in 2 - 4 geol. Regionen)

Geowissenschaftlicher Wert

Einstufung*:	bedeutend
--------------	-----------

* mögliche Einstufungen sind: geringwertig, bedeutend, wertvoll, besonders wertvoll

Vollbildansicht (Klick auf das Bild)



Bild 1



Bild 2




Bild 3




Bild 4

Impressum:**Herausgeber:**

Bayerisches Landesamt für Umwelt (LfU)
Bürgermeister-Ulrich-Straße 160
86179 Augsburg

Telefon: 0821 9071-0
Telefax: 0821 9071-5556

Postanschrift:
Bayerisches Landesamt für Umwelt
86177 Augsburg
E-Mail: poststelle@lfu.bayern.de
Internet: www.lfu.bayern.de

Bearbeitung:

Bayerisches Landesamt für Umwelt (LfU)
Kontakt: [Info-Geotope](#)

Referenzen/Bildnachweis:

Geotope und Geotopschutz
Bayerisches Landesamt für Umwelt (LfU)
Hintergrundkarte/Digitales Geländemodell
[© Bayerische Vermessungsverwaltung](#)

**Mit Förderung durch:**

Europäische Union
Europäischer Fonds für
regionale Entwicklung